



**КОМИТЕТ ИМУЩЕСТВЕННЫХ ОТНОШЕНИЙ
АДМИНИСТРАЦИИ ПЕРМСКОГО МУНИЦИПАЛЬНОГО ОКРУГА**

РЕШЕНИЕ
о размещении объектов № 3024

Пермский край
Пермский округ

31.10.2023

Комитет имущественных отношений администрации Пермского муниципального округа разрешает Акционерному обществу «Газпром газораспределение Пермь» (ИНН 5902183841, ОГРН 1025900512670, почтовый адрес: 614000, г. Пермь, ул. Петропавловская, 43)

размещение объекта «Газопровод давлением до 1.2 Мпа, для размещения которого не требуется разрешения на строительство»

на землях государственная собственность на которые не разграничена

на срок 1 год


Местоположение: Пермский край, м.о. Пермский, с.п. Сылва, ул. Чусовская, д. 32а

Приложение: схема предполагаемых к использованию земель или части земельного участка.

Особые условия использования:

- 1) При размещении газопровода учесть параметры ширины проезда улично-дорожной сети, во избежание сужения полосы отвода дороги.
- 2) При условии получения разрешения на производство земляных работ.

Заместитель председателя комитета


(подпись, печать)

М.В. Королева



Схема предполагаемых к использованию земель или части земельного участка

Объект: Газопровод давлением до 1,2 Мпа, для размещения которого не требуется разрешения на строительство

Местоположение: расположенных по адресу: Пермский край, м.о. Пермский, с.п. Сылва, ул. Чусовская, д. 32а

Каталог координат, м

Площадь земель или части земельного участка, кв.м.: 604

Категория земель: земли населенных пунктов

Вид разрешенного использования: -

Описание границ смежных землепользователей:

От точки н1 до точки н4 - земельный участок с кадастровым номером 59:32:0050027:1869

От точки н4 до точки н14 - земли общего пользования






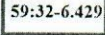


От точки н14 до точки н16 - земельный участок с кадастровым номером 59:32:0050011:28

От точки н16 до точки н19 - земли общего пользования

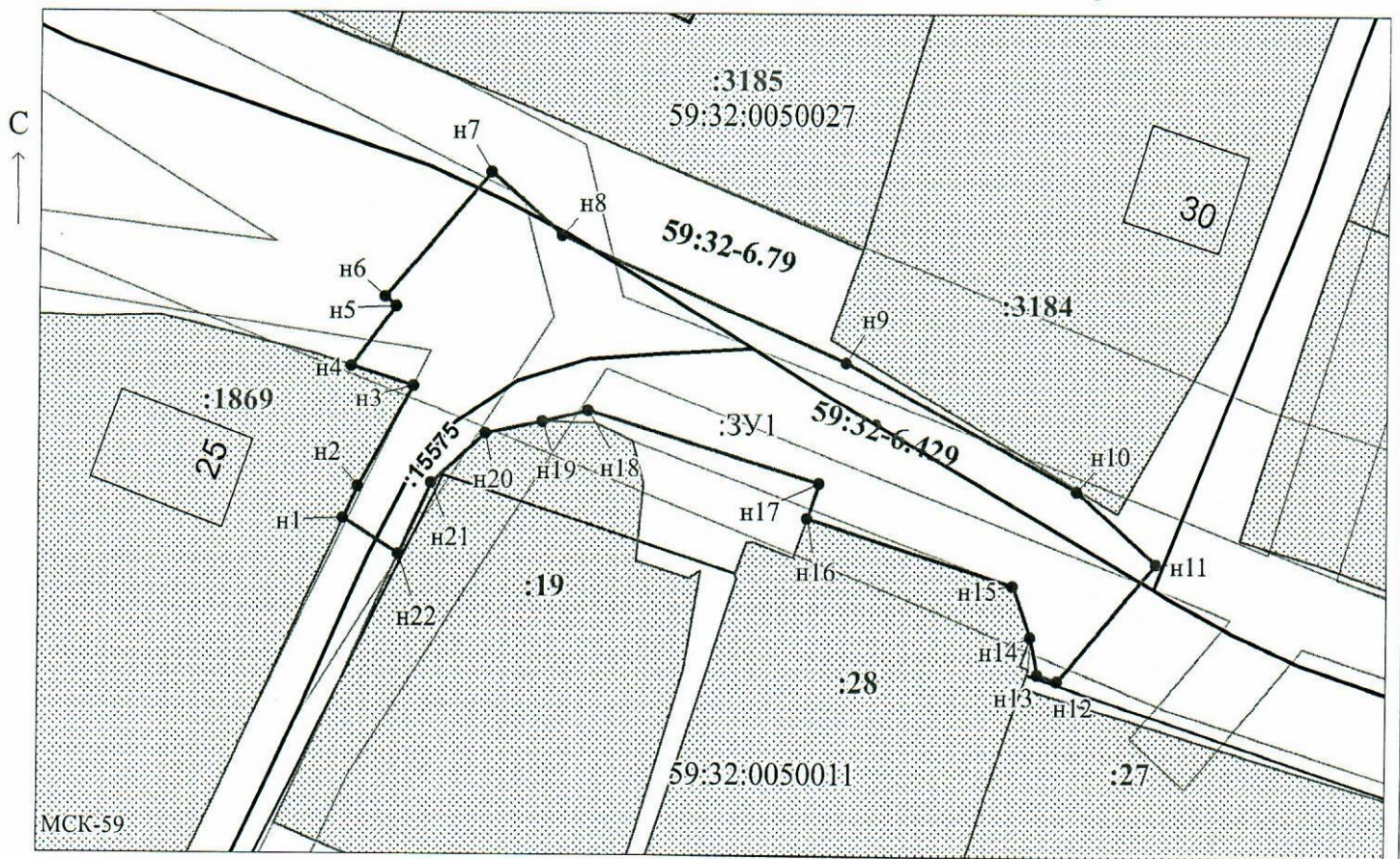
От точки н19 до точки н22 - земельный участок с кадастровым номером 59:32:0000000:19

От точки н22 до точки н1 - земли общего пользования


Условные обозначения:

- | | |
|---|---|
|  | - предполагаемый участок земель, на которых планируется размещение объекта |
|  | - границы и номер земельного участка, сведения о которых внесены в ЕГРН |
|  | - границы и номер объекта капитального строительства, сведения о которых внесены в ЕГРН |
|  | - граница кадастрового квартала |
|  | - характерная точка границ земель или части земельного участка |
|  | - зоны с особыми условиями использования территории, сведения о которых внесены в ЕГРН |
|  | - обозначение запрашиваемого земельного участка |
|  | - номер кадастрового квартала |

№ точки границы	X	Y
n1	521928.28	2260908.22
n2	521930.40	2260909.23
n3	521937.18	2260912.95
n4	521938.50	2260908.70
n5	521942.59	2260911.76
n6	521943.24	2260911.00
n7	521951.59	2260918.16
n8	521947.41	2260923.03
n9	521938.87	2260942.64
n10	521930.32	2260958.44
n11	521925.47	2260963.94
n12	521917.82	2260957.20
n13	521918.26	2260955.82
n14	521920.67	2260955.33
n15	521923.98	2260954.10
n16	521928.42	2260940.00
n17	521930.75	2260940.80
n18	521935.55	2260924.88
n19	521934.81	2260921.73
n20	521934.01	2260917.86
n21	521930.65	2260914.19
n22	521925.93	2260911.98
n1	521928.28	2260908.22



Масштаб 1:500

Заявитель:  / Егошина И.В.
 МП (подпись, расшифровка подписи)
 (для юридических лиц и индивидуальных предпринимателей)